


Министерство образования и науки Нижегородской области
Государственное бюджетное профессиональное образовательное учреждение
"Нижегородский колледж малого бизнеса"
(ГБПОУ НКМБ)

С учетом мнения
Уполномоченного представителя
трудового коллектива
 Л.В. Скузоваткина
«13» августа 2025

УТВЕРЖДЕНО
Приказом ГБПОУ НКМБ
от 13.08.2025 г. № 882/1

ПАСПОРТ ДОСТУПНОСТИ
для инвалидов объекта и предоставляемых на нем услуг в
сфере образования

Нижегород, 2025г.

УТВЕРЖДАЮ
Директор
ГБПОУ «Нижегородский колледж
малого бизнеса»


А.С. Евтеев
«13» августа 2025г.

ПАСПОРТ ДОСТУПНОСТИ объекта социальной инфраструктуры (ОСИ)

1. Общие сведения об объекте

1.1. Наименование (вид) объекта: *Государственное бюджетное профессиональное образовательное учреждение «Нижегородский колледж малого бизнеса»*

1.2. Адреса объектов:

1 корпус: *г.Н.Новгород, ул.Артельная, д 9*

2 корпус: *г.Н.Новгород, ул.Артельная, д.9 А (Общежитие)*

3 корпус: *г.Н.Новгород, ул.Малиновского, д 1*

4 корпус: *г.Н.Новгород, ул.Бекетова, д. 8Б*

5 корпус: *г.Н.Новгород, ул.Пушкина, д. 40*

6 корпус: *г.Н.Новгород, ул.Полевая, д.4*

1.3. Сведения о размещении объектов:

1 корпус: *4-х этажное здание, общая площадь 4281,3 кв.м.; земельный участок 7589 кв.м.*

2 корпус (Общежитие): *9-ти этажное здание, общая площадь 6772 кв.м.; земельный участок 7589 кв.м.*

3 корпус: *3-х этажное здание, общая площадь 3070,30 кв.м.; земельный участок 9724 кв.м.*

4 корпус: *отдельно стоящее здание, 1 этаж, общая площадь 560,2 кв.м.; земельный участок 3766 кв.м.*

5 корпус: *2-х этажное здание, общая площадь 784,9 кв.м.; земельный участок 1360 кв.м.*

6 корпус: *4-х этажное здание, общая площадь 2435,2 кв.м.; земельный участок 2318,1 кв.м.*

1.4. Года постройки зданий:

1 корпус: *1972г., дата последнего капитального ремонта: нет данных*

2 корпус (Общежитие): *1984г., дата последнего капитального ремонта: нет данных*

3 корпус: *1980г., дата последнего капитального ремонта: нет данных*

4 корпус: *1968г., дата последнего капитального ремонта: кровля 2017 г.*

5 корпус: *1958г., дата последнего капитального ремонта: кровля 2020 г.*

6 корпус: *1976г., дата последнего капитального ремонта: нет данных*

1.5. Дата предстоящих плановых ремонтных работ: *текущего 2025-2026 г, капитального нет данных*

1.1. Сведения об организации, расположенной на объекте

1.1.1. Название организации (учреждения), полное юридическое наименование согласно Уставу: *Государственное бюджетное профессиональное образовательное учреждение «Нижегородский колледж малого бизнеса», краткое наименование - ГБПОУ «НКМБ»*

1.1.2. Юридический адрес организации (учреждения): *603098 г.Н.Новгород, ул.Артельная, д.9*

1.1.3. Основание для пользования объектом: *оперативное управление*

1.1.4. Форма собственности: *государственная.*

1.1.5. Территориальная принадлежность: *региональная*

1.1.6. Вышестоящая организация: *Министерство образования и науки Нижегородской области.*

1.1.7. Адрес вышестоящей организации, другие координаты: *603950 г.Н.Новгород, ул. Ильинская, д.18, ГСП-58;*

телефон приемной +7 (831) 439-59-84; факс +7 (831) 439-59-84

ИНН 5262034912 КПП 526201001

Единый казначейский счет 40102810745370000024

Казначейский счет 03224643220000003200

Волго-Вятское ГУ Банка России//УФК по Нижегородской области г. Нижний Новгород (министерство финансов Нижегородской области

ГБПОУ НКМБ л/с 20004040330)

БИК 042202001

ОГРН 1025203740374

ОКПО: 42397514

ОКТМО: 22701000001

2. Характеристика деятельности организации на объекте (по обслуживанию населения)

2.1 Сфера деятельности: *Образовательное учреждение*

2.2 Виды оказываемых услуг: *Оказание образовательных услуг*

2.3 Форма оказания услуг: *очная*

2.4 Категории обслуживаемого населения по возрасту: *все возрастные категории.*

2.5 Категории обслуживаемых инвалидов: *обучающиеся колледжа*

2.6 Плановая мощность: посещаемость (количество обслуживаемых в день), вместимость, пропускная способность:

1 корпус: 600

2 корпус: 300

3 корпус: 150

4 корпус: 80

5 корпус: 150

6 корпус: 350

2.7 Участие в исполнении ИПР инвалида, ребенка-инвалида: *да (при предъявлении родителями перечня мероприятий по психолого-педагогической реабилитации (абилитации) ребенка-инвалида)*

3. Состояние доступности объекта

3.1 Путь следования к объекту пассажирским транспортом

1 корпус, 2 корпус

Автобусы: 51,2,12,26,80,43,1,28,68

Маршрутное такси: 29,81,3,94,97,18

Троллейбусы: 31

Трамваи: 5,18(Остановка Артельная)

Остановка: Университет им.Лобачевского

Станция метро: -нет

наличие адаптированного пассажирского транспорта к объекту: да

3 корпус

Автобусы: 51,26,16

Маршрутное такси: 88,81,31

Трамвай: нет

Троллейбусы: 9,17

Остановка: Мкр. Кузнечиха-2

Станция метро: нет

наличие адаптированного пассажирского транспорта к объекту: *да*

4 корпус

Автобусы: *51,81,18,26*

Маршрутное такси: *81,18*

Троллейбусы: *13*

Трамваи: *5,18*

Остановка: музыкальное училище

Станция метро: *-нет*

наличие адаптированного пассажирского транспорта к объекту: *да*

5 корпус

Автобусы: *51,81,18,26*

Маршрутное такси: *81,18*

Троллейбусы: *13*

Трамваи: *5,18*

Остановка: музыкальное училище

Станция метро: *-нет*

наличие адаптированного пассажирского транспорта к объекту: *да*

6 корпус

Автобусы: *37,74*

Маршрутное такси: нет

Трамвай: нет

Троллейбусы: нет

Остановка: Ближнее Константиново (конечная) по ул. Полевая

Станция метро: нет

наличие адаптированного пассажирского транспорта к объекту: нет

3.2 Путь к объекту от ближайшей остановки пассажирского транспорта:

3.2.1 расстояние до объекта от остановки транспорта:

1 корпус, 2 корпус: 1,1 км

3 корпус: 240 м

4 корпус: 270 м

5 корпус: 300 м

6 корпус: 150 м

3.2.2 время движения (пешком):

1 корпус, 2 корпус: 10 мин

3 корпус: 5 мин

4 корпус: 5 мин

5 корпус: 5 мин

6 корпус: 3 мин

3.2.3 наличие выделенного от проезжей части пешеходного пути: да

3.2.4 Перекрестки:

1 корпус, 2 корпус: *да*

3 корпус: *да*

4 корпус: *да*

5 корпус: *да*

6 корпус: *нет*

3.2.5 Информация на пути следования к объекту: *нет*.

3.2.6 Перепады высоты на пути:

1 корпус: нет

2 корпус: нет

3 корпус: нет

4 корпус: да

5 корпус: да

6 корпус: нет

Их обустройство для инвалидов на коляске: нет.

3.3 Организация доступности объекта для инвалидов – форма обслуживания*

№ п/п	Категория инвалидов (вид нарушения)	Вариант организации доступности объекта (формы обслуживания) *
1.	Все категории инвалидов и МГН <i>в том числе инвалиды:</i>	
2	передвигающиеся на креслах-колясках	ВНД
3	с нарушениями опорно-двигательного аппарата	ДУ
4	с нарушениями зрения	ДУ
5	с нарушениями слуха	А
6	с нарушениями умственного развития	А

* - указывается один из вариантов: «А», «Б», «ДУ», «ВНД»

Расшифровка обозначений «А», «Б», «ДУ», «ВНД» в контексте доступности объектов для инвалидов:

1. «А» — универсальная доступность, доступны все зоны и помещения объекта.
2. «Б» — для инвалидов оборудованы специализированные участки и помещения.
3. «ДУ» — условная доступность: объект доступен при помощи сотрудника объекта, или услуги можно получить на дому либо дистанционно.
4. «ВНД» — доступности нет по причине её неорганизованности (либо доступность временно отсутствует)

3.4 Состояние доступности основных структурно-функциональных зон

№ п \п	Основные структурно-функциональные зоны	Состояние доступности, в том числе для основных категорий инвалидов**
1	Территория, прилегающая к зданию (участок)	ДЧ-И (О, Г, У)
2	Вход (входы) в здание	ДЧ-И (О, С, Г, У)
3	Путь (пути) движения внутри здания (в т.ч. пути эвакуации)	ДЧ-И (О, Г, У)
4	Зона целевого назначения здания (целевого посещения объекта)	ДЧ-И (О, С, Г, У)
5	Санитарно-гигиенические помещения	ДЧ-И (О, Г, У)
6	Система информации и связи (на всех зонах)	ДЧ-И (О, Г, У)
7	Пути движения к объекту (от остановки транспорта)	ВНД

** Указывается: ДП-В - доступно полностью всем; ДП-И (К, О, С, Г, У) – доступно полностью избирательно (указать категории инвалидов); ДЧ-В - доступно частично всем; ДЧ-И (К, О, С, Г, У) – доступно частично избирательно (указать категории инвалидов); ДУ - доступно условно, ВНД – временно недоступно

3.5 Объект доступен условно

4. Управленческое решение

4.1. Рекомендации по адаптации основных структурных элементов объекта

№ № п \п	Основные структурно-функциональные зоны объекта	Рекомендации по адаптации объекта (вид работы) *
1	Территория, прилегающая к зданию (участок)	Нуждается
2	Вход (входы) в здание	Не нуждается
3	Путь (пути) движения внутри здания (в т.ч. пути эвакуации)	Нуждается
4	Зона целевого назначения здания (целевого посещения объекта)	Нуждается
5	Санитарно-гигиенические помещения	Не нуждается
6	Система информации на объекте (на всех зонах)	Нуждается
7	Пути движения к объекту (от остановки транспорта)	Нуждается
8	Все зоны и участки	Нуждается

*- указывается один из вариантов (видов работ): не нуждается; ремонт (текущий, капитальный); индивидуальное решение с ТСР; технические решения невозможны – организация альтернативной формы обслуживания

4.2. Период проведения работ: - в рамках исполнения *государственной программы «доступная среда»*

4.3 Ожидаемый результат (по состоянию доступности) после выполнения работ по адаптации *достижение категории доступности ДПВ*

Оценка результата исполнения программы, плана (по состоянию доступности) ____ категория доступности ДПВ не достигнута _____

4.4. Для принятия решения требуется, не требуется (*нужное подчеркнуть*):

Согласование _____ не требуется _____

Имеется заключение уполномоченной организации о состоянии доступности объекта (*наименование документа и выдавшей его организации, дата*), прилагается
____ *нет* _____

4.5. Информация размещена (обновлена) на Карте доступности субъекта Российской Федерации
дата _____ ZHIT-VMESTE.RU _____
(*наименование сайта, портала*)

5. Особые отметки

Паспорт сформирован на основании:

1. Актов обследования:

объекта №1 акта №1 от «__» _____ г.

объекта №2 акта №1 от «__» _____ г.

объекта №3 акта №1 от «__» _____ г.

объекта №4 акта №1 от «__» _____ г.

объекта №5 акта №1 от «__» _____ г.

объекта №6 акта №1 от «__» _____ г.

2. Решением комиссии, созданной в соответствии с приказом от «__» _____ 2025г.

УТВЕРЖДАЮ
Директор
Государственного бюджетного
профессионального
образовательного учреждения
«Нижегородский колледж малого бизнеса»


А.С. Евтеев
«13» августа 2025 г.

АКТ ОБСЛЕДОВАНИЯ №1
Здания ГБПОУ «НКМБ» по адресу: ул. Артельная, д.9.
(информация об объекте социальной инфраструктуры)
К ПАСПОРТУ ДОСТУПНОСТИ ОСИ

1. Общие сведения об объекте

- 1.1. Наименование (вид) объекта: Нежилое помещение Государственное бюджетное профессиональное образовательное учреждение «Нижегородский колледж малого бизнеса»
- 1.2. Адрес объекта: г. Н.Новгород, ул. Артельная, д.9
- 1.3. Сведения о размещении объекта: 4 этажа здания общей площадью 4281.30 кв.м.
- 1.4. Год постройки здания 1972, последнего капитального ремонта - нет данных
- 1.5. Дата плановых ремонтных работ: текущего – 2025-2026г.; капитального – нет данных.

сведения об организации, расположенной на объекте

- 1.6. Название организации (учреждения), (полное юридическое наименование – согласно Уставу, краткое наименование): Государственное бюджетное профессиональное образовательное учреждение «Нижегородский колледж малого бизнеса», ГБПОУ «НКМБ»
- 1.7. Юридический адрес организации (учреждения): 603098 г.Н.Новгород, ул.Артельная, д. 9
- 1.8. Основание для пользования объектом: оперативное управление
- 1.9. Форма собственности: государственная
- 1.10. Территориальная принадлежность - региональная
- 1.11. Вышестоящая организация: Министерство образования и науки Нижегородской области
- 1.12. Адрес вышестоящей организации, другие координаты: 603950 г.Н.Новгород, ул.Ильинская, д.18, ГСП-58;
телефон приемной +7 (831) 439-59-84; факс +7 (831) 439-59-84
ИНН 5262034912 КПП 526201001
Единый казначейский счет 40102810745370000024
Казначейский счет 03224643220000003200
Волго-Вятское ГУ Банка России//УФК по Нижегородской области г. Нижний Новгород (министерство финансов Нижегородской области
ГБПОУ НКМБ л/с 20004040330)
БИК 042202001
ОГРН 1025203740374
ОКПО: 42397514
ОКТМО: 22701000001

2. Характеристика деятельности организации на объекте

- 2.1 Сфера деятельности: Образование
- 2.2 Виды оказываемых услуг: Оказание образовательных услуг
- 2.3 Форма оказания услуг: на объекте

- 2.4 Категории обслуживаемого населения по возрасту: несовершеннолетние дети, взрослые
- 2.5 Категории обслуживаемых инвалидов: инвалиды с нарушениями опорно-двигательного аппарата; нарушениями зрения, нарушениями слуха.
- 2.6 Плановая мощность: 600
- 2.7 Участие в исполнении ИПР инвалида- нет

3. Состояние доступности объекта для инвалидов и других маломобильных групп населения (МГН)

3.1 Путь следования к объекту пассажирским транспортом

Автобусы: 51,2,12,26,80,43,1,28

Маршрутное такси: 29,81,3,94,

Троллейбусы: 31

Трамваи: 5,18

Остановка: Университет им.Лобачевского

Станция метро: нет

наличие адаптированного пассажирского транспорта к объекту да (газель, специально оборудованная).

3.2 Путь к объекту от ближайшей остановки пассажирского транспорта:

3.2.1 расстояние до объекта от остановки транспорта 1,1 км

3.2.2 время движения (пешком) 10-15 мин

3.2.3 наличие выделенного от проезжей части пешеходного пути: да

3.2.4 Перекрестки: да

3.2.5 Информация на пути следования к объекту: нет

3.2.6 Перепады высоты на пути: нет

Их обустройство для инвалидов на коляске: нет

3.3 Вариант организации доступности ОСИ (формы обслуживания) * с учетом СП 35-101-2001

№№ п/п	Категория инвалидов (вид нарушения)	Вариант организации доступности объекта
1.	Все категории инвалидов и МГН	
	<i>в том числе инвалиды:</i>	
2	передвигающиеся на креслах-колясках	ВНД
3	с нарушениями опорно-двигательного аппарата	ДУ
4	с нарушениями зрения	ДУ
5	с нарушениями слуха	А
6	с нарушениями умственного развития	А

* - указывается один из вариантов: «А», «Б», «ДУ», «ВНД»

Вариант организации доступности объекта (формы обслуживания):

«А» доступность всех зон и помещений - универсальная

«Б» доступны специально выделенные участки и помещения

«ДУ» доступность условная: дополнительная помощь сотрудника, услуги на дому, дистанционно

«ВНД» временно не организована доступность

3.4. Состояние доступности основных структурно-функциональных зон

№ п/п	Основные структурно-функциональные зоны	Состояние доступности, в том числе для основных категорий инвалидов**	Приложение
			№ фото
1	Территория, прилегающая к зданию (участок)	ДЧ-И (О, Г, У)	

2	Вход (входы) в здание	ДЧ-И (О, С, Г, У)	
3	Путь (пути) движения внутри здания (в т.ч. пути эвакуации)	ДЧ-И (О, Г, У)	
4	Зона целевого назначения здания (целевого посещения объекта)	ДЧ-И (О, С, Г, У)	
5	Санитарно-гигиенические помещения	ДЧ-И (О, Г, У)	
6	Система информации и связи (на всех зонах)	ДЧ-И (О, Г, У)	
7	Пути движения к объекту (от остановки транспорта)	ВНД	

** Указывается: ДП-В - доступно полностью всем; ДП-И (К, О, С, Г, У) – доступно полностью избирательно (указать категории инвалидов); ДЧ-В - доступно частично всем; ДЧ-И (К, О, С, Г, У) – доступно частично избирательно (указать категории инвалидов); ДУ - доступно условно, ВНД - недоступно

3.5 Объект доступен условно

Управленческое решение (предложения по адаптации основных структурных элементов объекта)

№ п \п	Основные структурно-функциональные зоны объекта	Рекомендации по адаптации объекта (вид работы) *
1	Территория, прилегающая к зданию (участок)	Нуждается
2	Вход (входы) в здание	Не нуждается
3	Путь (пути) движения внутри здания (в т.ч. пути эвакуации)	Нуждается
4	Зона целевого назначения здания (целевого посещения объекта)	Нуждается
5	Санитарно-гигиенические помещения	Не нуждается
6	Система информации на объекте (на всех зонах)	Нуждается
7	Пути движения к объекту (от остановки транспорта)	Нуждается
8.	Все зоны и участки	Нуждается

* - указывается один из вариантов (видов работ): не нуждается; ремонт (текущий, капитальный); индивидуальное решение с ТСР; технические решения невозможны – организация альтернативной формы обслуживания

УТВЕРЖДАЮ
Директор
Государственного бюджетного
профессионального
образовательного учреждения
«Нижегородский колледж малого бизнеса»


А.С. Евтеев
«13» августа 2025 г.

АКТ ОБСЛЕДОВАНИЯ №2
здания ГБПОУ «НКМБ» по адресу: ул. Артельная, д.9А
(информация об объекте социальной инфраструктуры)
К ПАСПОРТУ ДОСТУПНОСТИ ОСИ

1. Общие сведения об объекте

- 1.1 Наименование (вид) объекта: жилое помещение Государственное бюджетное профессиональное образовательное учреждение «Нижегородский колледж малого бизнеса»
- 1.2. Адрес объекта: г.Н.Новгород, ул.Артельная, д.9А
- 1.3. Сведения о размещении объекта: на 9-ти (девяти) этажах, 6772 кв.м.
- 1.4. Год постройки здания 1976 год, последнего капитального ремонта – нет данных
- 1.5. Дата предстоящих плановых ремонтных работ: 2025-2026 год; капитального – нет данных.

сведения об организации, расположенной на объекте

- 1.6. Название организации (учреждения), (полное юридическое наименование – согласно Уставу, краткое наименование): Государственное бюджетное профессиональное образовательное учреждение «Нижегородский колледж малого бизнеса», ГБПОУ «НКМБ»
- 1.7. Юридический адрес организации (учреждения): 603098 г.Н.Новгород, ул.Артельная, д. 9А
- 1.8. Основание для пользования объектом: оперативное управление
- 1.9. Форма собственности: государственная
- 1.10. Территориальная принадлежность - региональная
- 1.11. Вышестоящая организация: Министерство образования и науки Нижегородской области
- 1.12. Адрес вышестоящей организации, другие координаты: 603950 г.Н.Новгород, ул.Ильинская, д.18, ГСП-58;
телефон приемной 8 (831) 439-59-84; факс 8 (831) 439-59-84
ИНН 5262034912 КПП 526201001
Единый казначейский счет 40102810745370000024
Казначейский счет 03224643220000003200
Волго-Вятское ГУ Банка России//УФК по Нижегородской области г. Нижний Новгород (министерство финансов Нижегородской области
ГБПОУ НКМБ л/с 20004040330)
БИК 042202001
ОГРН 1025203740374
ОКПО: 42397514
ОКТМО: 22701000001

2. Характеристика деятельности организации на объекте

- 2.1 Сфера деятельности: Проживание студентов, граждан.

- 2.2 Виды оказываемых услуг: Предоставление в пользование жилых площадей.
 2.3 Форма оказания услуг: на объекте
 2.4 Категории обслуживаемого населения по возрасту: несовершеннолетние дети, взрослые
 2.5 Категории обслуживаемых инвалидов: инвалиды, передвигающиеся на коляске, инвалиды с нарушениями опорно-двигательного аппарата; нарушениями зрения, нарушениями слуха.
 2.6 Плановая мощность: 300 посещения в смену в т.ч. инвалидов – нет
 2.7 Участие в исполнении ИПР инвалида, ребенка-инвалида (нет)

3. Состояние доступности объекта для инвалидов и других маломобильных групп населения (МГН)

3.1 Путь следования к объекту пассажирским транспортом

2 корпус

Автобусы: 51,2,12,26,80,43,1,28,68

Маршрутное такси:29,81,3,94,97,18

Троллейбусы: 31

Трамваи: 5,18(Остановка Артельная)

Остановка: Университет им.Лобачевского

Станция метро: -нет

наличие адаптированного пассажирского транспорта к объекту: да

3.2 Путь к объекту от ближайшей остановки пассажирского транспорта:

3.2.1 расстояние до объекта от остановки транспорта 1.1 км

3.2.2 время движения (пешком) 10-15 мин

3.2.3 наличие выделенного от проезжей части пешеходного пути: да

3.2.4 Перекрестки: да

3.2.5 Информация на пути следования к объекту: нет

3.2.6 Перепады высоты на пути: есть

Их обустройство для инвалидов на коляске: нет

3.3 Вариант организации доступности ОСИ (формы обслуживания) * с учетом СП 35-101-2001

№№ п/п	Категория инвалидов (вид нарушения)	Вариант организации доступности объекта
1.	Все категории инвалидов и МГН	
	<i>в том числе инвалиды:</i>	
2	передвигающиеся на креслах-колясках	ДУ
3	с нарушениями опорно-двигательного аппарата	ДУ
4	с нарушениями зрения	ДУ
5	с нарушениями слуха	А
6	с нарушениями умственного развития	А

* - указывается один из вариантов: «А», «Б», «ДУ», «ВНД»

Вариант организации доступности объекта (формы обслуживания):

«А» доступность всех зон и помещений - универсальная

«Б» доступны специально выделенные участки и помещения

«ДУ» доступность условная: дополнительная помощь сотрудника, услуги на дому, дистанционно «ВНД» временно не организована доступность

3.4. Состояние доступности основных структурно-функциональных зон

№ п/п	Основные структурно-функциональные зоны	Состояние доступности, в том числе для основных категорий инвалидов**	Приложение
			№ фото
1	Территория, прилегающая к зданию (участок). Вход (входы) в	ДЧ-И (Г, О, У)	1,2

	здание		
2	Путь (пути) движения внутри здания (в т.ч. пути эвакуации)	ДЧ-И (Г, О, У)	
3	Санитарно-гигиенические помещения	ДЧ-И (Г, О, У)	
4	Система информации и связи (на всех зонах)	ДЧ-И (Г, О, У)	

** Указывается: ДП-В - доступно полностью всем; ДП-И (К, О, С, Г, У) – доступно полностью избирательно (указать категории инвалидов); ДЧ-В - доступно частично всем; ДЧ-И (К, О, С, Г, У) – доступно частично избирательно (указать категории инвалидов); ДУ - доступно условно, ВНД - недоступно


3.5 Объект доступен условно

4. Управленческое решение (предложения по адаптации основных структурных элементов объекта)

4.1. Рекомендации по адаптации основных структурных элементов объекта

№ п \п	Основные структурно-функциональные зоны объекта	Рекомендации по адаптации объекта (вид работы)*
1	Территория, прилегающая к зданию (участок)	Нуждается
2	Вход (входы) в здание	Нуждается
3	Путь (пути) движения внутри здания (в т.ч. пути эвакуации)	Нуждается
4	Зона целевого назначения (целевого посещения объекта)	Нуждается
5	Санитарно-гигиенические помещения	Нуждается
6	Система информации на объекте (на всех зонах)	Нуждается
7	Пути движения к объекту (от остановки транспорта)	Требуется проведение ремонта тротуара
8.	Все зоны и участки	

*- указывается один из вариантов (видов работ): не нуждается; ремонт (текущий, капитальный); индивидуальное решение с ТСР; технические решения невозможны – организация альтернативной формы обслуживания

УТВЕРЖДАЮ
Директор
Государственного бюджетного
профессионального
образовательного учреждения
«Нижегородский колледж малого бизнеса»

А.С. Евтеев
«13» августа 2025 г.

АКТ ОБСЛЕДОВАНИЯ №3
здания ГБПОУ «НКМБ» по адресу: ул. Малиновского, д. 1
(информация об объекте социальной инфраструктуры)
К ПАСПОРТУ ДОСТУПНОСТИ ОСИ

1. Общие сведения об объекте

- 1.1. Наименование (вид) объекта: Нежилое помещение
Государственное бюджетное профессиональное образовательное учреждение «Нижегородский колледж малого бизнеса»
- 1.2. Адрес объекта: г.Н.Новгород, ул.Малиновского, д. 1
- 1.3. Сведения о размещении объекта: 3 этажа здания, общей площадью 3070.3 кв.м.
- 1.4. Год постройки здания 1974, последнего капитального ремонта - нет данных
- 1.5. Дата предстоящих плановых ремонтных работ: текущего – 2025-2026; капитального – нет данных.

сведения об организации, расположенной на объекте

- 1.6. Название организации (учреждения), (полное юридическое наименование – согласно Уставу, краткое наименование): Государственное бюджетное профессиональное образовательное учреждение «Нижегородский колледж малого бизнеса», ГБПОУ «НКМБ»
- 1.7. Юридический адрес организации (учреждения): 603136 г.Н.Новгород, ул.Малиновского, д. 1
- 1.8. Основание для пользования объектом: оперативное управление
- 1.9. Форма собственности: государственная
- 1.10. Территориальная принадлежность - региональная
- 1.11. Вышестоящая организация: Министерство образования и науки Нижегородской области
- 1.12. Адрес вышестоящей организации, другие координаты: 603950 г.Н.Новгород, ул.Ильинская, д.18, ГСП-58;
телефон приемной +7 (831) 433-24-51; факс +7 (831) 434-11-90
ИНН 5262034912 КПП 526201001
Единый казначейский счет 40102810745370000024
Казначейский счет 03224643220000003200
Волго-Вятское ГУ Банка России/УФК по Нижегородской области г. Нижний Новгород
(министерство финансов Нижегородской области
ГБПОУ НКМБ л/с 20004040330)
БИК 042202001
ОГРН 1025203740374
ОКПО: 42397514
ОКТМО: 22701000001

2. Характеристика деятельности организации на объекте

- 2.1 Сфера деятельности: Образование

- 2.2 Виды оказываемых услуг: Оказание образовательных услуг
 2.3 Форма оказания услуг: на объекте
 2.4 Категории обслуживаемого населения по возрасту: несовершеннолетние дети, взрослые
 2.5 Категории обслуживаемых инвалидов: инвалиды с нарушениями опорно-двигательного аппарата, нарушениями зрения, нарушениями слуха.
 2.6 Плановая мощность: 62 посещения в смену в т.ч. инвалидов – нет

3. Состояние доступности объекта для инвалидов и других маломобильных групп населения (МГН)

3.1 Путь следования к объекту пассажирским транспортом

Автобусы: 51, 26, 16,
 Маршрутное такси: 31, 81, 88
 Трамвай: нет
 Троллейбусы: 9, 17
 Остановка: Кузнечиха-2
 Станция метро: нет
 наличие адаптированного пассажирского транспорта к объекту - да

3.2 Путь к объекту от ближайшей остановки пассажирского транспорта:

- 3.2.1 расстояние до объекта от остановки транспорта 240 м
 3.2.2 время движения (пешком) 5 мин
 3.2.3 наличие выделенного от проезжей части пешеходного пути: да
 3.2.4 Перекрестки: да
 3.2.5 Информация на пути следования к объекту: нет
 3.2.6 Перепады высоты на пути: есть
 Их обустройство для инвалидов на коляске: нет

3.3 Вариант организации доступности ОСИ (формы обслуживания) * с учетом СП 35-101-2001

№№ п/п	Категория инвалидов (вид нарушения)	Вариант организации доступности объекта
1.	Все категории инвалидов и МГН	
	<i>в том числе инвалиды:</i>	
2	передвигающиеся на креслах-колясках	ДУ
3	с нарушениями опорно-двигательного аппарата	ДУ
4	с нарушениями зрения	ДУ
5	с нарушениями слуха	А
6	с нарушениями умственного развития	А

* - указывается один из вариантов: «А», «Б», «ДУ», «ВНД»

Вариант организации доступности объекта (формы обслуживания):

«А» доступность всех зон и помещений - универсальная

«Б» доступны специально выделенные участки и помещения

«ДУ» доступность условная: дополнительная помощь сотрудника, услуги на дому, дистанционно «ВНД» временно не организована доступность

3.4. Состояние доступности основных структурно-функциональных зон

№ п/п	Основные структурно-функциональные зоны	Состояние доступности, в том числе для основных категорий инвалидов**	Приложение
			№ фото
1	Территория, прилегающая к зданию (участок)	ДУ	

2	Вход (входы) в здание	ДУ	1,2
3	Путь (пути) движения внутри здания (в т.ч. пути эвакуации)	ДУ	
4	Зона целевого назначения здания (целевого посещения объекта)	ДУ	
5	Санитарно-гигиенические помещения	ДУ	
6	Система информации и связи (на всех зонах)	ДУ	

** Указывается: ДП-В - доступно полностью всем; ДП-И (К, О, С, Г, У) – доступно полностью избирательно (указать категории инвалидов); ДЧ-В - доступно частично всем; ДЧ-И (К, О, С, Г, У) – доступно частично избирательно (указать категории инвалидов); ДУ - доступно условно, ВНД – недоступно

3.5 Объект доступен условно

4. Управленческое решение (предложения по адаптации основных структурных элементов объекта)

№ п \п	Основные структурно-функциональные зоны объекта	Рекомендации по адаптации объекта (вид работы) *
1	Территория, прилегающая к зданию (участок)	Нуждается
2	Вход (входы) в здание	Не нуждается
3	Путь (пути) движения внутри здания (в т.ч. пути эвакуации)	Нуждается
4	Зона целевого назначения (целевого посещения объекта)	Нуждается
5	Санитарно-гигиенические помещения	Нуждается
6	Система информации на объекте (на всех зонах)	Нуждается
7	Пути движения к объекту (от остановки транспорта)	Требуется проведение ремонта дорожного покрытия и тротуаров
8.	Все зоны и участки	

* - указывается один из вариантов (видов работ): не нуждается; ремонт (текущий, капитальный); индивидуальное решение с ТСР; технические решения невозможны – организация альтернативной формы обслуживания

УТВЕРЖДАЮ
Директор
Государственного бюджетного
профессионального
образовательного учреждения
«Нижегородский колледж малого бизнеса»


А.С. Евтеев
«13» августа 2025 г.

АКТ ОБСЛЕДОВАНИЯ №4
здания ГБПОУ «НКМБ» по адресу: ул. Бекетова, д.8Б.
(информация об объекте социальной инфраструктуры)
К ПАСПОРТУ ДОСТУПНОСТИ ОСИ

1. Общие сведения об объекте

- 1.1 Наименование (вид) объекта: Нежилое помещение
Государственное бюджетное профессиональное образовательное учреждение
«Нижегородский колледж малого бизнеса»
- 1.2. Адрес объекта: г. Н.Новгород, ул. Бекетова, д.8Б
- 1.3. Сведения о размещении объекта: 3 этажа здания общей площадью 560,2 кв.м.
- 1.4. Год постройки здания 1968, последнего капитального ремонта – кровля 2017г.
- 1.5. Дата плановых ремонтных работ: текущего –2025-2026г.; капитального – нет данных.

сведения об организации, расположенной на объекте

- 1.6. Название организации (учреждения), (полное юридическое наименование – согласно Уставу, краткое наименование): Государственное бюджетное профессиональное образовательное учреждение «Нижегородский колледж малого бизнеса», ГБПОУ «НКМБ»
- 1.7. Юридический адрес организации (учреждения): 603098 г.Н.Новгород, ул. Бекетова, д.8Б
- 1.8. Основание для пользования объектом: оперативное управление
- 1.9. Форма собственности: государственная
- 1.10. Территориальная принадлежность - региональная
- 1.11. Вышестоящая организация: Министерство образования и науки Нижегородской области
- 1.12. Адрес вышестоящей организации, другие координаты: 603950 г.Н.Новгород, ул.Ильинская, д.18, ГСП-58;
телефон приемной +7 (831) 439-59-84; факс +7 (831) 439-59-84
ИНН 5262034912 КПП 526201001
Единый казначейский счет 40102810745370000024
Казначейский счет 03224643220000003200
Волго-Вятское ГУ Банка России/УФК по Нижегородской области г. Нижний Новгород
(министерство финансов Нижегородской области
ГБПОУ НКМБ л/с 20004040330)
БИК 042202001
ОГРН 1025203740374
ОКПО: 42397514
ОКТМО: 22701000001

2. Характеристика деятельности организации на объекте

2.1 Сфера деятельности: Образование

2.2 Виды оказываемых услуг: Оказание образовательных услуг

2.3 Форма оказания услуг: на объекте

2.4 Категории обслуживаемого населения по возрасту: несовершеннолетние дети, взрослые

2.5 Категории обслуживаемых инвалидов: инвалиды с нарушениями опорно-двигательного аппарата; нарушениями зрения, нарушениями слуха.

2.6 Плановая мощность: 80

2.7 Участие в исполнении ИПР инвалида - да (при предъявлении родителями перечня мероприятий по психолого-педагогической реабилитации (абилитации) ребенка-инвалида)

3. Состояние доступности объекта для инвалидов и других маломобильных групп населения (МГН)

3.1 Путь следования к объекту пассажирским транспортом

Автобусы: 26,28,37,51,72,80,85

Маршрутное такси: 81,18

Троллейбусы: 13

Трамваи: 5,18

Остановка: музыкальное училище

Станция метро: *нет*

наличие адаптированного пассажирского транспорта к объекту да (газель, специально оборудованная).

3.2 Путь к объекту от ближайшей остановки пассажирского транспорта:

3.2.1 расстояние до объекта от остановки транспорта 270 м

3.2.2 время движения (пешком) 5 мин

3.2.3 наличие выделенного от проезжей части пешеходного пути: *да*

3.2.4 Перекрестки: *да*

3.2.5 Информация на пути следования к объекту: *нет*

3.2.6 Перепады высоты на пути: *есть*

Их обустройство для инвалидов на коляске: *нет*

3.3 Вариант организации доступности ОСИ (формы обслуживания) * с учетом СП 35-101-2001

№№ п/п	Категория инвалидов (вид нарушения)	Вариант организации доступности объекта
1.	Все категории инвалидов и МГН	
	<i>в том числе инвалиды:</i>	
2	передвигающиеся на креслах-колясках	ВНД
3	с нарушениями опорно-двигательного аппарата	ДУ
4	с нарушениями зрения	ДУ
5	с нарушениями слуха	А
6	с нарушениями умственного развития	А

* - указывается один из вариантов: «А», «Б», «ДУ», «ВНД»

Вариант организации доступности объекта (формы обслуживания):

«А» доступность всех зон и помещений - универсальная

«Б» доступны специально выделенные участки и помещения

«ДУ» доступность условная: дополнительная помощь сотрудника, услуги на дому, дистанционно «ВНД» временно не организована доступность

3.4. Состояние доступности основных структурно-функциональных зон

№ п/п	Основные структурно-функциональные зоны	Состояние доступности, в том числе для основных категорий инвалидов**	Приложение
			№ фото
1	Территория, прилегающая к зданию (участок)	ДЧ-И (О, Г, У)	
2	Вход (входы) в здание	ДЧ-И (О, С, Г, У)	
3	Путь (пути) движения внутри здания (в т.ч. пути эвакуации)	ДЧ-И (О, Г, У)	
4	Зона целевого назначения здания (целевого посещения объекта)	ДЧ-И (О, С, Г, У)	
5	Санитарно-гигиенические помещения	ДЧ-И (О, Г, У)	
6	Система информации и связи (на всех зонах)	ДЧ-И (О, Г, У)	
7	Пути движения к объекту (от остановки транспорта)	ВНД	

** Указывается: ДП-В - доступно полностью всем; ДП-И (К, О, С, Г, У) – доступно полностью избирательно (указать категории инвалидов); ДЧ-В - доступно частично всем; ДЧ-И (К, О, С, Г, У) – доступно частично избирательно (указать категории инвалидов); ДУ - доступно условно, ВНД - недоступно

Управленческое решение (предложения по адаптации основных структурных элементов объекта)

№ п \п	Основные структурно-функциональные зоны объекта	Рекомендации по адаптации объекта (вид работы) *
1	Территория, прилегающая к зданию (участок)	Нуждается
2	Вход (входы) в здание	Не нуждается
3	Путь (пути) движения внутри здания (в т.ч. пути эвакуации)	Нуждается
4	Зона целевого назначения здания (целевого посещения объекта)	Нуждается
5	Санитарно-гигиенические помещения	Не нуждается
6	Система информации на объекте (на всех зонах)	Нуждается
7	Пути движения к объекту (от остановки транспорта)	Нуждается
8.	Все зоны и участки	Нуждается

*- указывается один из вариантов (видов работ): не нуждается; ремонт (текущий, капитальный); индивидуальное решение с ТСР; технические решения невозможны – организация альтернативной формы обслуживания

Размещение информации на Карте доступности субъекта Российской Федерации согласовано

(подпись, Ф.И.О., должность; координаты для связи уполномоченного представителя объекта)

УТВЕРЖДАЮ
Директор
Государственного бюджетного
профессионального
образовательного учреждения
«Нижегородский колледж малого бизнеса»


А.С. Евтеев
«13» августа 2025 г.

АКТ ОБСЛЕДОВАНИЯ №5
здания ГБПОУ «НКМБ» по адресу: ул. Пушкина, д.40
(информация об объекте социальной инфраструктуры)
К ПАСПОРТУ ДОСТУПНОСТИ ОСИ

1. Общие сведения об объекте

- 1.1 Наименование (вид) объекта: Нежилое помещение
Государственное бюджетное профессиональное образовательное учреждение
«Нижегородский колледж малого бизнеса»
- 1.2. Адрес объекта: г. Н.Новгород, ул. Пушкина, д.40
- 1.3. Сведения о размещении объекта: 2 этажа здания общей площадью 784,9 кв.м.
- 1.4. Год постройки здания 1958, последнего капитального ремонта - нет данных
- 1.5. Дата плановых ремонтных работ: текущего – 2025-2026г.; капитального – нет данных.

сведения об организации, расположенной на объекте

- 1.6. Название организации (учреждения), (полное юридическое наименование – согласно Уставу, краткое наименование): Государственное бюджетное профессиональное образовательное учреждение «Нижегородский колледж малого бизнеса», ГБПОУ «НКМБ»
- 1.7. Юридический адрес организации (учреждения): 603098 г.Н.Новгород, ул. Пушкина, д.40
- 1.8. Основание для пользования объектом: оперативное управление
- 1.9. Форма собственности: государственная
- 1.10. Территориальная принадлежность - региональная
- 1.11. Вышестоящая организация: Министерство образования и науки Нижегородской области
- 1.12. Адрес вышестоящей организации, другие координаты: 603950 г.Н.Новгород, ул.Ильинская, д.18, ГСП-58;
телефон приемной +7 (831) 439-59-84; факс +7 (831) 439-59-84
ИНН 5262034912 КПП 526201001
Единый казначейский счет 40102810745370000024
Казначейский счет 03224643220000003200
Волго-Вятское ГУ Банка России//УФК по Нижегородской области г. Нижний Новгород
(министерство финансов Нижегородской области
ГБПОУ НКМБ л/с 20004040330)
БИК 042202001
ОГРН 1025203740374
ОКПО: 42397514
ОКТМО: 22701000001

2. Характеристика деятельности организации на объекте

2.1 Сфера деятельности: Образование

2.2 Виды оказываемых услуг: Оказание образовательных услуг

2.3 Форма оказания услуг: на объекте

2.4 Категории обслуживаемого населения по возрасту: несовершеннолетние дети, взрослые

2.5 Категории обслуживаемых инвалидов: инвалиды, передвигающиеся на коляске, инвалиды с нарушениями опорно-двигательного аппарата; нарушениями зрения, нарушениями слуха.

2.6 Плановая мощность: 150

2.7 Участие в исполнении ИПР инвалида- да (при предъявлении родителями перечня мероприятий по психолого-педагогической реабилитации (абилитации) ребенка-инвалида)

3. Состояние доступности объекта для инвалидов и других маломобильных групп населения (МГН)

3.1 Путь следования к объекту пассажирским транспортом

Автобусы: 26,28,37,51,72,80,85

Маршрутное такси: 81,18

Троллейбусы: 13

Трамваи: 5,18

Остановка: музыкальное училище

Станция метро: *нет*

наличие адаптированного пассажирского транспорта к объекту да (газель, специально оборудованная).

3.2 Путь к объекту от ближайшей остановки пассажирского транспорта:

3.2.1 расстояние до объекта от остановки транспорта 300 м

3.2.2 время движения (пешком) 5 мин

3.2.3 наличие выделенного от проезжей части пешеходного пути: *нет*

3.2.4 Перекрестки: *да*

3.2.5 Информация на пути следования к объекту: *нет*

3.2.6 Перепады высоты на пути: *есть*

Их обустройство для инвалидов на коляске: *нет*

3.3 Вариант организации доступности ОСИ (формы обслуживания) * с учетом СП 35-101-2001

№№ п/п	Категория инвалидов (вид нарушения)	Вариант организации доступности объекта
1.	Все категории инвалидов и МГН	
	<i>в том числе инвалиды:</i>	
2	передвигающиеся на креслах-колясках	ВНД
3	с нарушениями опорно-двигательного аппарата	ДУ
4	с нарушениями зрения	ДУ
5	с нарушениями слуха	А
6	с нарушениями умственного развития	А

* - указывается один из вариантов: «А», «Б», «ДУ», «ВНД»

Вариант организации доступности объекта (формы обслуживания):

«А» доступность всех зон и помещений - универсальная

«Б» доступны специально выделенные участки и помещения

«ДУ» доступность условная: дополнительная помощь сотрудника, услуги на дому, дистанционно «ВНД» временно не организована доступность

3.4. Состояние доступности основных структурно-функциональных зон

№ п/п	Основные структурно-функциональные зоны	Состояние доступности, в том числе для основных категорий инвалидов**	Приложение
			№ фото
1	Территория, прилегающая к зданию (участок)	ДЧ-И (О, Г, У)	
2	Вход (входы) в здание	ДЧ-И (О, С, Г, У)	
3	Путь (пути) движения внутри здания (в т.ч. пути эвакуации)	ДЧ-И (О, Г, У)	
4	Зона целевого назначения здания (целевого посещения объекта)	ДЧ-И (О, С, Г, У)	
5	Санитарно-гигиенические помещения	ДЧ-И (О, Г, У)	
6	Система информации и связи (на всех зонах)	ДЧ-И (О, Г, У)	
7	Пути движения к объекту (от остановки транспорта)	ВНД	

** Указывается: ДП-В - доступно полностью всем; ДП-И (К, О, С, Г, У) – доступно полностью избирательно (указать категории инвалидов); ДЧ-В - доступно частично всем; ДЧ-И (К, О, С, Г, У) – доступно частично избирательно (указать категории инвалидов); ДУ - доступно условно, ВНД - недоступно

3.5 Объект доступен условно

Управленческое решение (предложения по адаптации основных структурных элементов объекта)

№ п/п	Основные структурно-функциональные зоны объекта	Рекомендации по адаптации объекта (вид работы) *
1	Территория, прилегающая к зданию (участок)	Нуждается
2	Вход (входы) в здание	Не нуждается
3	Путь (пути) движения внутри здания (в т.ч. пути эвакуации)	Нуждается
4	Зона целевого назначения здания (целевого посещения объекта)	Нуждается
5	Санитарно-гигиенические помещения	Не нуждается
6	Система информации на объекте (на всех зонах)	Нуждается
7	Пути движения к объекту (от остановки транспорта)	Нуждается
8.	Все зоны и участки	Нуждается

* - указывается один из вариантов (видов работ): не нуждается; ремонт (текущий, капитальный); индивидуальное решение с ТСР; технические решения невозможны – организация альтернативной формы обслуживания

Размещение информации на Карте доступности субъекта Российской Федерации согласовано

(подпись, Ф.И.О., должность; координаты для связи уполномоченного представителя объекта)

УТВЕРЖДАЮ
Директор
Государственного бюджетного
профессионального
образовательного учреждения
«Нижегородский колледж малого бизнеса»


А.С. Евтеев
«13» августа 2025 г.

АКТ ОБСЛЕДОВАНИЯ №6
здания ГБПОУ «НКМБ» по адресу: ул. Полевая, д.4
(информация об объекте социальной инфраструктуры)
К ПАСПОРТУ ДОСТУПНОСТИ ОСИ

1. Общие сведения об объекте

- 1.1. Наименование (вид) объекта: Нежилое помещение
Государственное бюджетное профессиональное образовательное учреждение
«Нижегородский колледж малого бизнеса»
- 1.2. Адрес объекта: г. Н.Новгород, ул. Полевая, д.4
- 1.3. Сведения о размещении объекта: 4 этажа здания общей площадью 2435,2 кв.м.
- 1.4. Год постройки здания 1976, последнего капитального ремонта - нет данных
- 1.5. Дата плановых ремонтных работ: текущего – 2025-2026г.; капитального – нет данных.

сведения об организации, расположенной на объекте

- 1.6. Название организации (учреждения), (полное юридическое наименование – согласно Уставу, краткое наименование): Государственное бюджетное профессиональное образовательное учреждение «Нижегородский колледж малого бизнеса», ГБПОУ «НКМБ»
- 1.7. Юридический адрес организации (учреждения): 603098 г.Н.Новгород, ул. Полевая, д.4
- 1.8. Основание для пользования объектом: оперативное управление
- 1.9. Форма собственности: государственная
- 1.10. Территориальная принадлежность - региональная
- 1.11. Вышестоящая организация: Министерство образования и науки Нижегородской области
- 1.12. Адрес вышестоящей организации, другие координаты: 603950 г.Н.Новгород, ул.Ильинская, д.18, ГСП-58;
телефон приемной +7 (831) 439-59-84; факс +7 (831) 439-59-84
ИНН 5262034912 КПП 526201001
Единый казначейский счет 40102810745370000024
Казначейский счет 03224643220000003200
Волго-Вятское ГУ Банка России/УФК по Нижегородской области г. Нижний Новгород
(министерство финансов Нижегородской области
ГБПОУ НКМБ л/с 20004040330)
БИК 042202001
ОГРН 1025203740374
ОКПО: 42397514
ОКТМО: 22701000001

2. Характеристика деятельности организации на объекте

2.1 Сфера деятельности: Образование

2.2 Виды оказываемых услуг: Оказание образовательных услуг

2.3 Форма оказания услуг: на объекте

2.4 Категории обслуживаемого населения по возрасту: несовершеннолетние дети, взрослые

2.5 Категории обслуживаемых инвалидов: инвалиды с нарушениями опорно-двигательного аппарата; нарушениями зрения, нарушениями слуха.

2.6 Плановая мощность: 350

2.7 Участие в исполнении ИПР инвалида- да (при предъявлении родителями перечня мероприятий по психолого-педагогической реабилитации (абилитации) ребенка-инвалида)

3. Состояние доступности объекта для инвалидов и других маломобильных групп населения (МГН)

3.1 Путь следования к объекту пассажирским транспортом

Автобусы: 37, 73, 238, 216

Остановка: Ближнее Константиново (конечная) по ул. Полевая

Станция метро: *-нет*

наличие адаптированного пассажирского транспорта к объекту: *да*

3.2 Путь к объекту от ближайшей остановки пассажирского транспорта:

3.2.1 расстояние до объекта от остановки транспорта 150 м

3.2.2 время движения (пешком) 3 мин

3.2.3 наличие выделенного от проезжей части пешеходного пути: *нет*

3.2.4 Перекрестки: *нет*

3.2.5 Информация на пути следования к объекту: *нет*

3.2.6 Перепады высоты на пути: *нет*

Их обустройство для инвалидов на коляске: *нет*

3.3 Вариант организации доступности ОСИ (формы обслуживания) * с учетом СП 35-101-2001

№№ п/п	Категория инвалидов (вид нарушения)	Вариант организации доступности объекта
1.	Все категории инвалидов и МГН	
	<i>в том числе инвалиды:</i>	
2	передвигающиеся на креслах-колясках	ВНД
3	с нарушениями опорно-двигательного аппарата	ДУ
4	с нарушениями зрения	ДУ
5	с нарушениями слуха	А
6	с нарушениями умственного развития	А

* - указывается один из вариантов: «А», «Б», «ДУ», «ВНД»

Вариант организации доступности объекта (формы обслуживания):

«А» доступность всех зон и помещений - универсальная

«Б» доступны специально выделенные участки и помещения

«ДУ» доступность условная: дополнительная помощь сотрудника, услуги на дому, дистанционно «ВНД» временно не организована доступность

3.4. Состояние доступности основных структурно-функциональных зон

№ п/п	Основные структурно-функциональные зоны	Состояние	Приложение
-------	---	-----------	------------

		доступности, в том числе для основных категорий инвалидов**	№ фото
1	Территория, прилегающая к зданию (участок)	ДЧ-И (О, Г, У)	
2	Вход (входы) в здание	ДЧ-И (О, С, Г, У)	
3	Путь (пути) движения внутри здания (в т.ч. пути эвакуации)	ДЧ-И (О, Г, У)	
4	Зона целевого назначения здания (целевого посещения объекта)	ДЧ-И (О, С, Г, У)	
5	Санитарно-гигиенические помещения	ДЧ-И (О, Г, У)	
6	Система информации и связи (на всех зонах)	ДЧ-И (О, Г, У)	
7	Пути движения к объекту (от остановки транспорта)	ВНД	

** Указывается: ДП-В - доступно полностью всем; ДП-И (К, О, С, Г, У) – доступно полностью избирательно (указать категории инвалидов); ДЧ-В - доступно частично всем; ДЧ-И (К, О, С, Г, У) – доступно частично избирательно (указать категории инвалидов); ДУ - доступно условно, ВНД - недоступно

3.5 Объект доступен условно

Управленческое решение (предложения по адаптации основных структурных элементов объекта)

№ п \п	Основные структурно-функциональные зоны объекта	Рекомендации по адаптации объекта (вид работы) *
1	Территория, прилегающая к зданию (участок)	Нуждается
2	Вход (входы) в здание	Не нуждается
3	Путь (пути) движения внутри здания (в т.ч. пути эвакуации)	Нуждается
4	Зона целевого назначения здания (целевого посещения объекта)	Нуждается
5	Санитарно-гигиенические помещения	Не нуждается
6	Система информации на объекте (на всех зонах)	Нуждается
7	Пути движения к объекту (от остановки транспорта)	Нуждается
8.	Все зоны и участки	Нуждается

*- указывается один из вариантов (видов работ): не нуждается; ремонт (текущий, капитальный); индивидуальное решение с ТСП; технические решения невозможны – организация альтернативной формы обслуживания

Размещение информации на Карте доступности субъекта Российской Федерации согласовано

(подпись, Ф.И.О., должность; координаты для связи уполномоченного представителя объекта)

ПРИЛОЖЕНИЯ:

Результаты фотофиксации объекта:

- | | |
|--|---------------|
| 1. Территории, прилегающей к объекту | на __ листах. |
| 2. Входа (входов) в здание | на __ листах. |
| 3. Путей движения в здании | на __ листах. |
| 4. Зоны целевого назначения объекта | на __ листах. |
| 5. Санитарно-гигиенических помещений | на __ листах. |
| 6. Системы информации (и связи) на объекте | на __ листах. |
| 7. Пути движения к объекту | на __ листах. |

Председатель комиссии:

Директор ГБПОУ НКМБ, Евтеев А.С.

(Должность, Ф.И.О.)


(Подпись)

Секретарь комиссии:

Уполномоченный представитель трудового коллектива, Скузоваткина Л.В.

(Должность, Ф.И.О.)


(Подпись)

Члены комиссии:

Заместитель директора по безопасности и хозяйственной работе Чекмарев А.А.

(Должность, Ф.И.О.)


(Подпись)

Заместитель директора по учебно-воспитательной работе Зайцева Е.А.

(Должность, Ф.И.О.)


(Подпись)

Специалист по охране труда Нужин С.С.

(Должность, Ф.И.О.)


(Подпись)


Социальный педагог Олива-Орефа Е.М.

(Должность, Ф.И.О.)


(Подпись)

Заместитель директора по инклюзивному образованию ГБПОУ «Нижегородский Губернский колледж» Пермагаева И. А.

(Должность, Ф.И.О.)


(Подпись)